

VISITE DU QUARTIER SUD

30 mai 2018

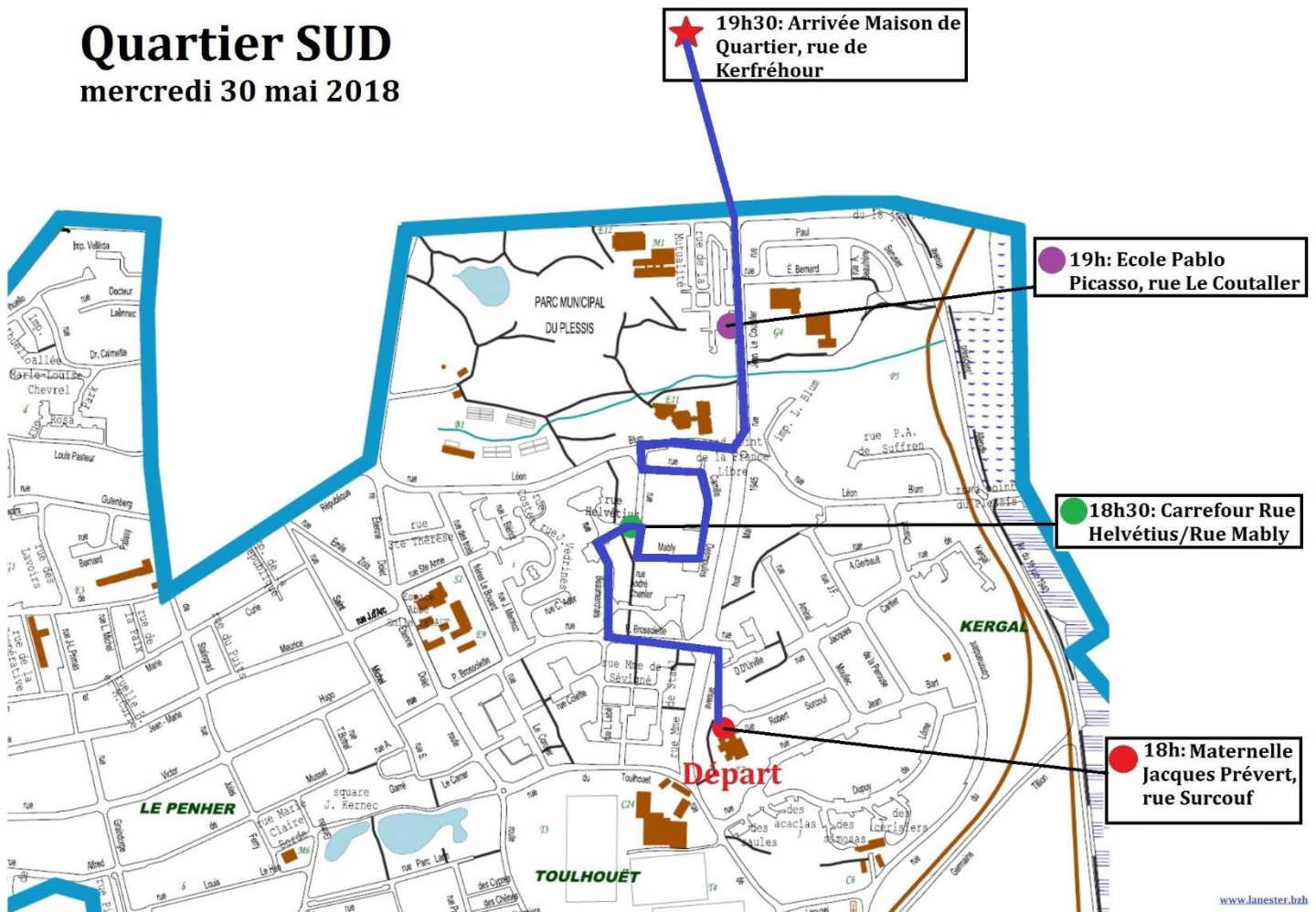
COMPTE RENDU

La visite du quartier Sud du 30 mai 2018 s'est déroulée le long d'un parcours partant de l'école Jacques Prévert, rue Surcouf pour arriver à la Ferme de Kerfréhour, rue de Kerfréhour.












Certains participants ont accompagné les élus et les services de la Ville pendant la visite du quartier, d'autres riverains ont, eux, interpellé les élus lors des points d'étape annoncés ou devant leurs jardins...


















Quartier SUD

mercredi 30 mai 2018



1) Les remarques et demandes émises le long du parcours

Lieu concerné	+ / - / ? / idée	Remontées des habitants / Explications de la Ville
Rue Surcouf		Déconstruction de l'école Jacques Prévert : le projet présenté aux riverains lors de la dernière réunion publique ne se fera pas car le promoteur ne donne pas suite. Un nouveau promoteur, Logis Breton, a proposé un projet qui est, actuellement, étudié par la Ville. Problème de stationnement dans le quartier surtout aux heures de rentrée et de sortie d'école.
Rue Jean Bart		Problème de circulation au niveau du « rond-point », vitesse excessive.
Rue de Locunel	 	Nettoyer le compteur de gaz au 5 rue de Locunel qui n'est plus visible à cause des mauvaises herbes (liseron et fougères). Des mauvaises herbes ont été coupées mais laissées sur le trottoir. Demande de nettoyer les tags « vulgaires » entre les WC des chauffeurs de bus et le transformateur EDF. Il y a des flèches de couleur sur la route. Les couleurs changent chaque année. De quoi s'agit-il ?  Il s'agit peut-être de tracés fait pour une des courses organisées sur la ville ? Mais dans tous les cas ce n'est pas le service Voirie qui les trace. Quartier plus calme qu'il y a quelques années où la police et les pompiers intervenaient très régulièrement. Une maison est envahie par des abeilles charpentières. Une participante demande si d'autres personnes en ont vu.
Chemin boisé qui part de l'école	 	Certaines personnes ne connaissaient pas l'existence de ce chemin. Ils trouvent très agréable ce coin de nature en ville. Il faut préserver cet état naturel. Cela peut être glissant quand il pleut. Il y a des ronces qui sortent des jardins le long du chemin, les glands tombés au sol ont germé et des chênes commencent à pousser au milieu du chemin. Demande de faire une rigole pour que l'eau de pluie s'écoule vers le ruisseau et non dans le jardin (4 rue Amiral Moulec).
		Les tournées de bus vont-elles être modifiées à la rentrée ?  La nouvelle carte du réseau de bus CTRL sera présentée pendant les Assemblées de Quartier : Nord, le mardi 25 septembre à 18h30 au Restaurant Scolaire Romain Rolland. Sud, le jeudi 27 septembre à 20h à Ti Penher. Est, le mardi 2 octobre à 20h au Restaurant Scolaire Larnicol. Ouest, le jeudi 11 octobre à 18h30 dans le dock 2 de Quai 9.
Au Bol d'Air		Demande de parking dans la rue.
Rue Pierre Brossolette	 	Un riverain qui s'occupe de son jardin dit que « tout va bien dans le quartier ». Il y a un trou dans la chaussée.

Rue Beaumarchais		Un buisson pousse à travers la grille d'une bouche d'égout sur la route.
		Les véhicules coupent le rond-point au lieu de le contourner pour descendre vers la rue Mably.
Rue Mably		Les véhicules se garent sur le trottoir au lieu d'utiliser les places de parking à l'arrière des bâtiments. Cela oblige les piétons à marcher sur la route.  Transmis à la Police Municipale qui va effectuer des contrôles.
		Un participant indique que Rue Emile Combes, les voitures ont le droit de se garer sur le trottoir, pourquoi pas rue Mably ?  Certaines places de stationnements rue Emile Combes chevauchent le trottoir, d'où l'autorisation de stationner sur le trottoir.
		Manque de visibilité dans la descente à cause d'un camion qui est souvent stationné sur le trottoir dans le virage.  Transmis à la police Municipale qui va contrôler.
		Propositions des riverains : Matérialiser les places sur le parking. Faire des marquages au sol pour n'autoriser le stationnement que d'un seul côté.
		En bas de la rue qui est devenue « priorité à droite », le marquage au sol du « cédez le passage » est mal effacé. Demande de : <ul style="list-style-type: none"> - mieux effacer le marquage. - mettre un passage piéton pour traverser la rue Léon Blum. - refaire le marquage au sol « zone 30 » qui est effacé.
Rue Jean Le Coutaller		Il y a des mauvaises herbes sur le passage protégé au milieu de la route. Une grosse racine pousse sous le trottoir qui monte vers l'école : risque de chutes.
Devant l'école Picasso		Certaines personnes évitent de passer dans la rue à cause des chicanes qui abiment les voitures.
Rue Paul Sérusier		Demande d'étêter un chêne qui fait beaucoup d'ombre.  Les chênes font partie du patrimoine protégé, il y a donc une réglementation à respecter.
Rue Général de Gaulle		Les espaces verts sont bien entretenus.
		Les feux aux passages piétons sont trop longs à passer au vert et passent trop vite au rouge. Les passants n'ont pas le temps de traverser dans se presser. C'est dangereux pour les enfants et les personnes âgées ou à mobilité réduite.
		Le propriétaire du restaurant de Kebabs demande plus de parking pour les 2 roues.
Place des rencontres passage creux		Certaines personnes n'avaient jamais remarqué qu'il y avait un chemin. Lieu ombragé, naturel et très agréable pour se promener.
Place des Rencontres		Certaines participants sont surpris de voir que « c'est ça la Place des Rencontres ?! ». Ils voyaient ça autrement, ils en ont entendu parler et sont « déçus » de voir l'état d'abandon de cet espace. « Ca ne donne pas envie à la rencontre »...
Ilot des Coups de Poings		Des déchets verts sont régulièrement déposés sur le chemin près des containers.



L'ensemble des remarques et suggestions ont été transmises aux services municipaux et aux personnes ou structures concernées pour réponses, études si nécessaires.

2) Bilan

A la fin de la visite de quartier, un temps d'échanges est instauré entre élus et habitants. Il est également proposé aux participants de remplir une grille de bilan dans laquelle ils peuvent préciser les points positifs et négatifs relevés lors de la déambulation.

Pendant l'échange, plusieurs idées ont été émises pour mobiliser les habitants à participer aux visites de quartier :

- Préparer les prochaines visites de quartier en associant des habitants qui auront fait remonter des remarques ou demandes
- Nommer des « Ambassadeurs » des Visites de Quartier
- Organiser les visites de quartier avec des associations comme « Fleurir Lanester »
- Proposer que chacun vienne avec un voisin

	
<p>Balade agréable. Découvertes de lieux inconnus. De belles rencontres.</p> <p>Histoire du quartier avec un riverain participant à la visite qui a partagé de nombreuses anecdotes sur Lanester</p> <p>Espaces naturels agréable qui demanderaient à être identifiés sur un plan de la ville (chemins creux).</p> <p>Le quartier SUD est un quartier agréable.</p> <p>Lanester, ville qui bouge.</p> <p>Un habitant est content du futur espace Mandela et de Quai 9, il trouve que c'est une belle réussite.</p>	<p>Manque de stationnements et donc trop de voitures garées sur les trottoirs.</p> <p>→ Réponse : on ne peut pas matérialiser les places de parking dans toute la ville, ce serait un budget peinture énorme (à faire et à entretenir).</p> <p>Demande de verbaliser systématiquement les véhicules garés sur les trottoirs.</p> <p>Demande de verbaliser les propriétaires de chiens qui ne ramassent pas leurs déjections.</p> <p>Pas assez de participants. Habitants moins nombreux que les Elus et services.</p> <p>Petite pluie fine au mauvais moment.</p>

Les avis sur la visite de quartier :

