

**Plan de Prévention
des Risques
submersion marine**

**Carte de l'aléa à
l'horizon 2100**

**Commune de
Lanester
Planche 1/10**

Légende

Aléa à l'horizon 2100

-  Aléa Faible : $H < 0.5m$
-  Aléa Moyen : $0.5 < H < 1.0m$
-  Aléa Fort : $1.0 < H < 2.0m$
-  Aléa Très fort : $H > 2.0m$
-  Cotes de la ligne d'eau
-  Cours d'eau
-  Rivières et plans d'eau
-  PARCELLE
-  BATIMENT

**Informations
géographiques**

Fond de plan : Cadastre
Géobretagne 2017



0 50 100 150 200 m



Réalisation

Date : 01/10/2018

Maitre d'ouvrage



Liberté • Égalité • Fraternité

RÉPUBLIQUE FRANÇAISE

14 FEV. 2024

Date d'approbation par le préfet :

Signature préf. par délégation,
Le secrétaire général,

Stéphane JA RLÉGAND



**Plan de Prévention
des Risques
submersion marine**

**Carte de l'aléa à
l'horizon 2100**

**Commune de Lanester
Planche 2/10**

Légende

Aléa à l'horizon 2100

-  Aléa Faible : $H < 0.5m$
-  Aléa Moyen : $0.5 < H < 1.0m$
-  Aléa Fort : $1.0 < H < 2.0m$
-  Aléa Très fort : $H > 2.0m$
-  Cote de la ligne d'eau
-  Rivières et plans d'eau
-  Cours d'eau
-  PARCELLE
-  BATIMENT

**Informations
géographiques**

Fond de plan : Cadastre
Géobretagne 2017



0 50 100 150 200 m



Réalisation

Date : 01/10/2018

Maitre d'ouvrage



Liberté • Égalité • Fraternité
RÉPUBLIQUE FRANÇAISE

14 FEV. 2024

Date d'approbation par le préfet :

Pour le préfet, par délégation,
Le secrétaire général,
Signature :

Stéphane JARLEGAND



**Plan de Prévention
des Risques
submersion marine**

**Carte de l'aléa à
l'horizon 2100**

**Commune de Lanester
Planche 3/10**

Légende

Aléa à l'horizon 2100

-  Aléa Faible : $H < 0.5m$
-  Aléa Moyen : $0.5 < H < 1.0m$
-  Aléa Fort : $1.0 < H < 2.0m$
-  Aléa Très fort : $H > 2.0m$
-  Cotes_ligne_eau
-  Cours d'eau
-  Plan d'eau
-  Batiment

**Informations
géographiques**

Fond de plan : Cadastre
Géobretagne 2017



0 50 100 150 200 m



Réalisation

Date : 01/10/2018

Maitre d'ouvrage



**Liberté • Égalité • Fraternité
RÉPUBLIQUE FRANÇAISE**

14 FEV. 2024

Date d'approbation par le préfet :

Pour le préfet, par délégation,
Signature

Stéphane JARLEGGAND



**Plan de Prévention
des Risques
submersion marine**

**Carte de l'aléa à
l'horizon 2100**

**Commune de Lanester
Planche 4/10**

Légende

Aléa à l'horizon 2100

-  Aléa Faible : $H < 0.5m$
-  Aléa Moyen : $0.5 < H < 1.0m$
-  Aléa Fort : $1.0 < H < 2.0m$
-  Aléa Très fort : $H > 2.0m$
-  Cote de la ligne d'eau
-  Cours d'eau
-  Rivières et plans d'eau
-  PARCELLE
-  BATIMENT

**Informations
géographiques**

Fond de plan : Cadastre
Géobretagne 2017



0 50 100 150 200 m



Réalisation

Date : 01/10/2018

Maitre d'ouvrage



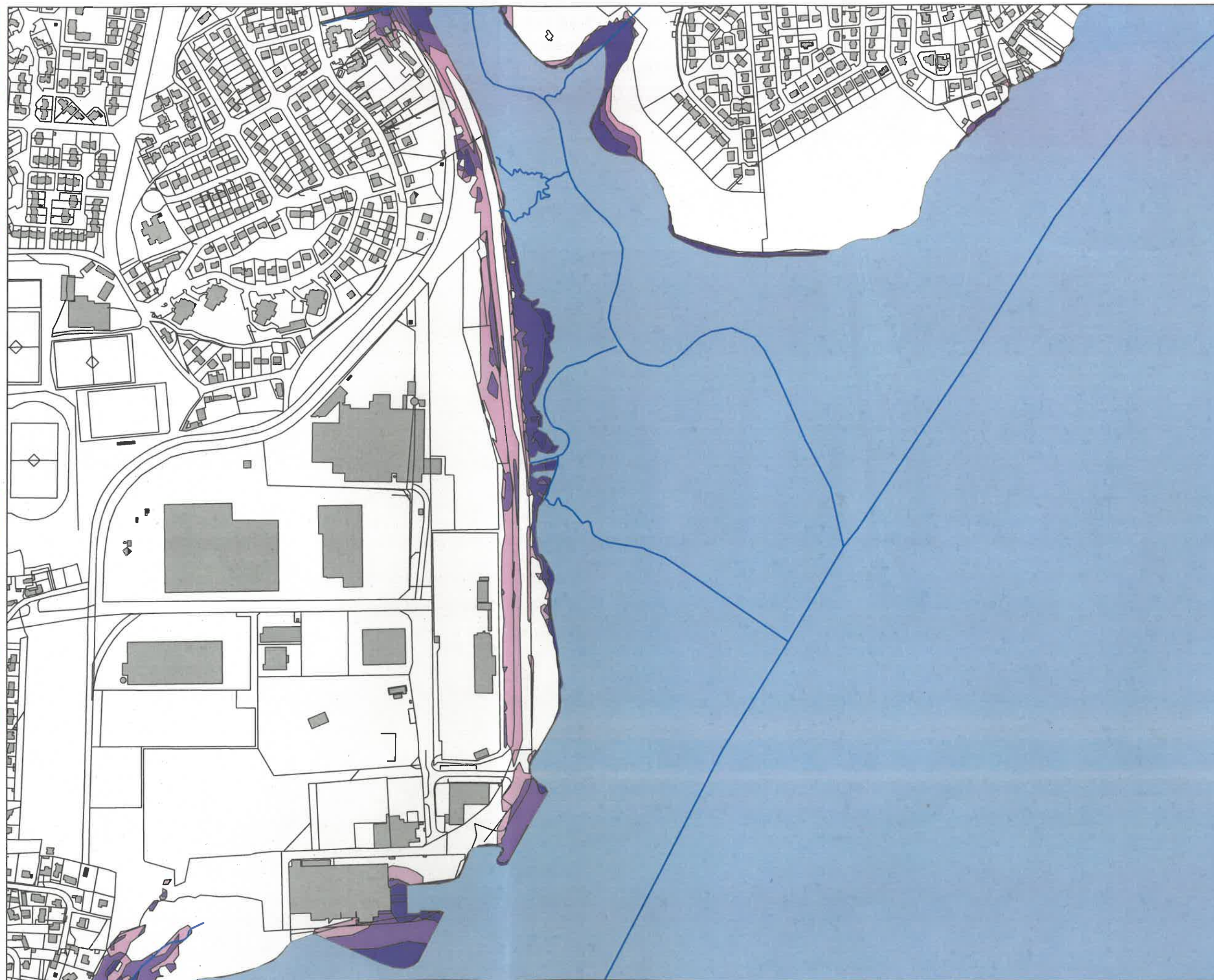
**Liberté • Égalité • Fraternité
RÉPUBLIQUE FRANÇAISE**

14 FEV. 2024

Date d'approbation par le préfet :

Pour le préfet, par délégation,
Signature: secrétaire général,

Stéphane JARLÉGAND







**Plan de Prévention
des Risques
submersion marine**






**Carte de l'aléa à
l'horizon 2100**

**Commune de Lanester
Planche 5/10**

Légende

Aléa à l'horizon 2100

-  Aléa Faible : $H < 0.5m$
-  Aléa Moyen : $0.5 < H < 1.0m$
-  Aléa Fort : $1.0 < H < 2.0m$
-  Aléa Très fort : $H > 2.0m$

-  Cote de la ligne d'eau
-  Cours d'eau
-  Rivières et plans d'eau
-  PARCELLE
-  BATIMENT

**Informations
géographiques**

Fond de plan : Cadastre
Géobretagne 2017



0 50 100 150 200 m



Réalisation

Date : 01/10/2018

Maitre d'ouvrage



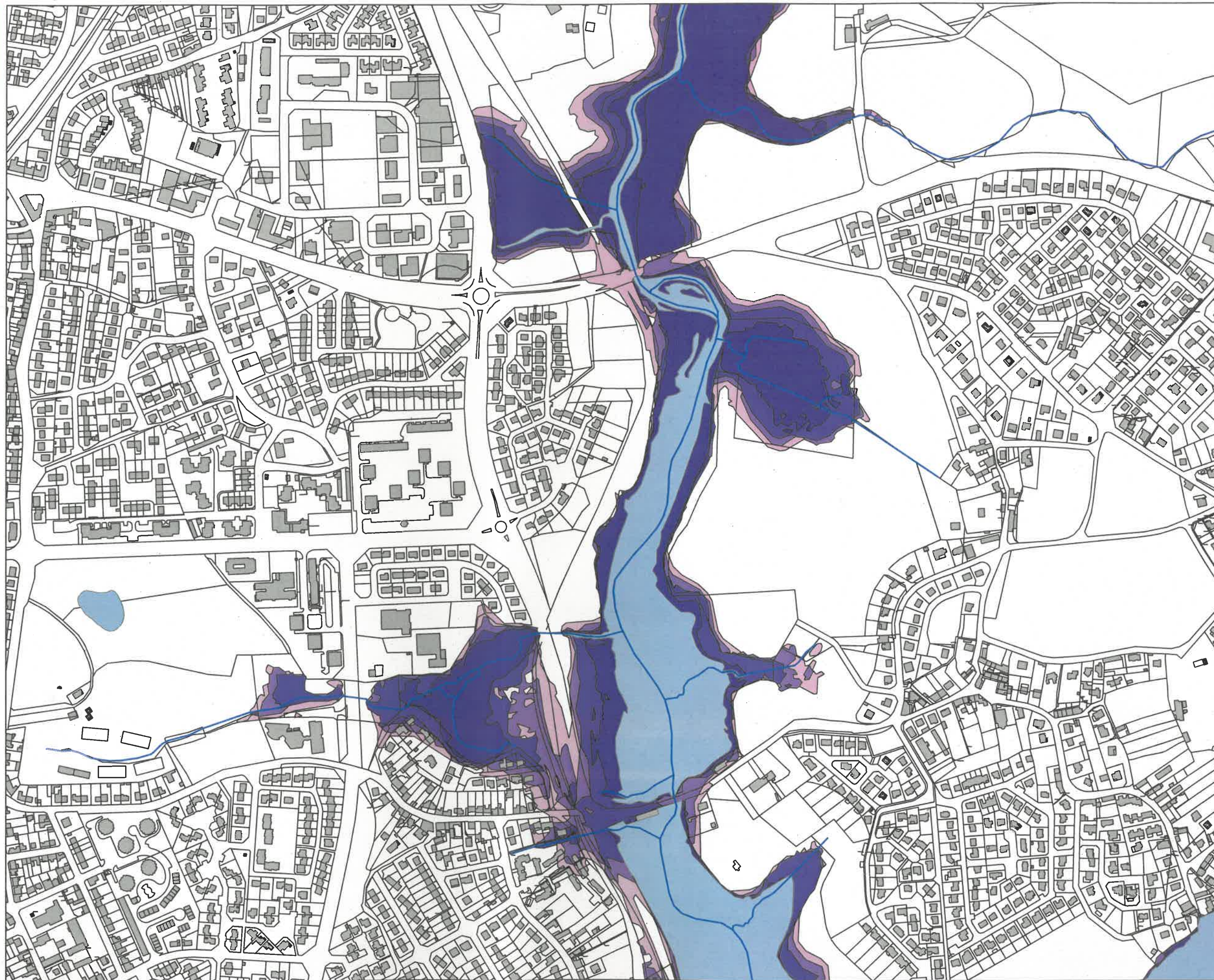
**Liberté • Égalité • Fraternité
RÉPUBLIQUE FRANÇAISE**

14 FEV. 2024

Date d'approbation par le préfet :

Signature :
Pour le préfet, par délégation,
Le secrétaire général,

Stéphane JARLÉGAND



**Plan de Prévention
des Risques
submersion marine**

**Carte de l'aléa à
l'horizon 2100**
-
**Commune de Lanester
Planche 6/10**

Légende

Aléa à l'horizon 2100

-  Aléa Faible : $H < 0.5m$
-  Aléa Moyen : $0.5 < H < 1.0m$
-  Aléa Fort : $1.0 < H < 2.0m$
-  Aléa Très fort : $H > 2.0m$
-  Cote de la ligne d'eau
-  Cours d'eau
-  Rivières et plans d'eau
-  PARCELLE
-  BATIMENT

**Informations
géographiques**

Fond de plan : Cadastre
Géobretagne 2017



0 50 100 150 200 m



Réalisation

Date : 01/10/2018

Maitre d'ouvrage



Liberté • Égalité • Fraternité

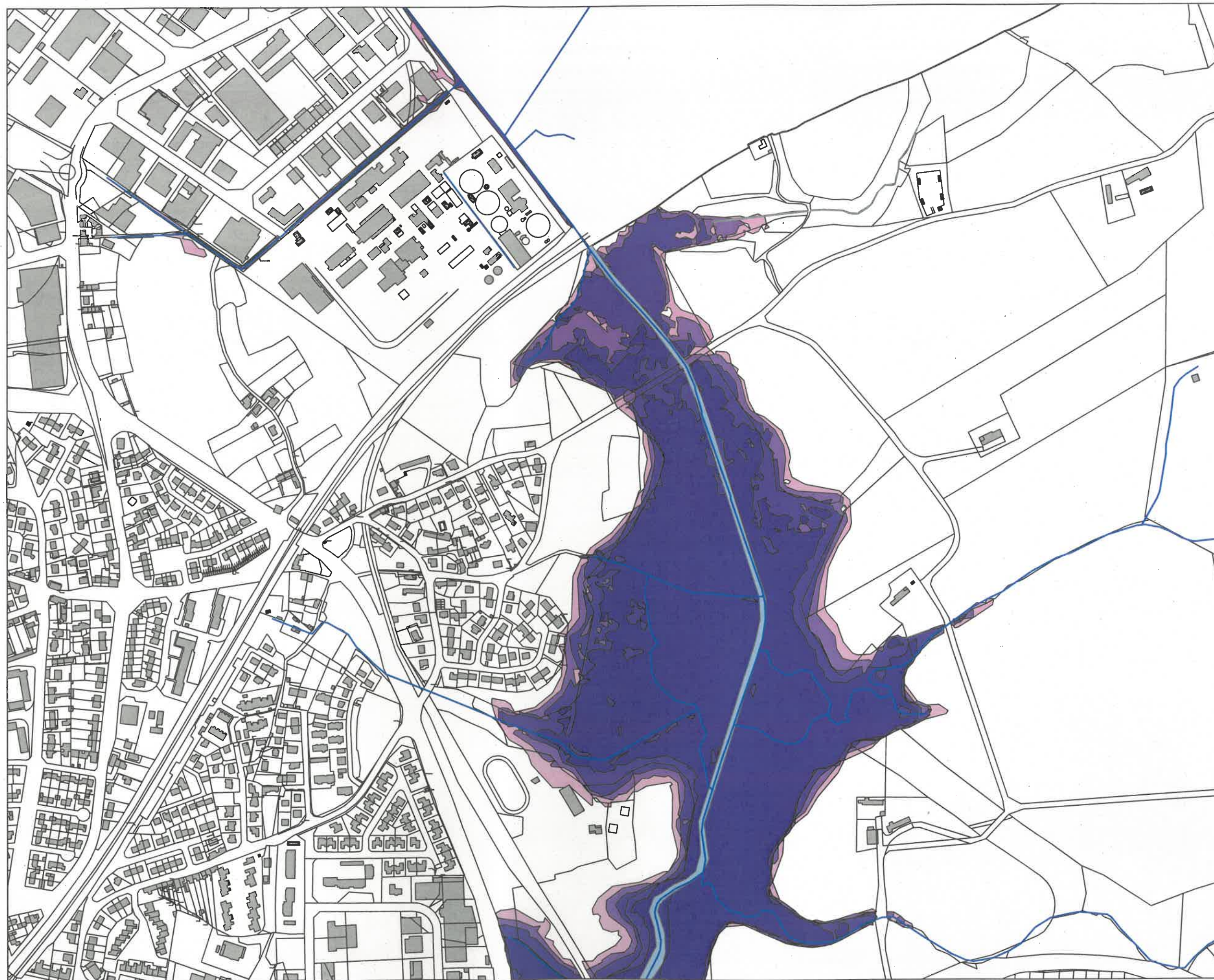
RÉPUBLIQUE FRANÇAISE

14 FEV. 2024

Date d'approbation par le préfet :

Signature : 
Pour le préfet par délégation,
Le secrétaire général,

Stéphane JARLÉGAND



**Plan de Prévention
des Risques
submersion marine**

**Carte de l'aléa à
l'horizon 100 ans**

**Commune de Lanester
Planche 7/10**

Légende

Aléa à l'horizon 2100

-  Aléa Faible : $H < 0.5m$
-  Aléa Moyen : $0.5 < H < 1.0m$
-  Aléa Fort : $1.0 < H < 2.0m$
-  Aléa Très fort : $H > 2.0m$
-  Cote de la ligne d'eau
-  Cours d'eau
-  Rivières et plans d'eau
-  PARCELLE
-  BATIMENT

**Informations
géographiques**

Fond de plan : Cadastre
Géobretagne 2017



0 50 100 150 200 m



Réalisation

Date : 01/10/2018

Maitre d'ouvrage



RÉPUBLIQUE FRANÇAISE

14 FEV. 2024

Date d'approbation par le préfet :

Signature :

Pour le préfet par délégation,
Le secrétaire général,

Stéphane JARLÉGAND




**Plan de Prévention
des Risques
submersion marine**

**Carte de l'aléa à
l'horizon 2100**

**Commune de Lanester
Planche 8/10**

Légende

Aléa à l'horizon 2100

-  Aléa Faible : $H < 0.5m$
-  Aléa Moyen : $0.5 < H < 1.0m$
-  Aléa Fort : $1.0 < H < 2.0m$
-  Aléa Très fort : $H > 2.0m$
-  Cotes_ligne_eau
-  Cours d'eau
-  Plan d'eau
-  Batiment

**Informations
géographiques**

Fond de plan : Cadastre
Géobretagne 2017



0 50 100 150 200 m



Réalisation

Date : 01/10/2018

Maitre d'ouvrage



Liberté • Égalité • Fraternité
RÉPUBLIQUE FRANÇAISE

14 FEV. 2024

Date d'approbation par le préfet :

Signature :

Pour le préfet, par délégation
Le secrétaire général,

Stéphane JARLÉGAND



**Plan de Prévention
des Risques
submersion marine**

**Carte de l'aléa à
l'horizon 2100**

**Commune de Lanester
Planche 9/10**

Légende

Aléa à l'horizon 2100

-  Aléa Faible : $H < 0.5m$
-  Aléa Moyen : $0.5 < H < 1.0m$
-  Aléa Fort : $1.0 < H < 2.0m$
-  Aléa Très fort : $H > 2.0m$
-  Cotes_ligne_eau
-  Cours d'eau
-  Plan d'eau
-  Batiment

**Informations
géographiques**

Fond de plan : Cadastre
Géobretagne 2017



0 50 100 150 200 m



Réalisation

Date : 01/10/2018

Maitre d'ouvrage



**Liberté • Égalité • Fraternité
RÉPUBLIQUE FRANÇAISE**

14 FEV. 2024

Date d'approbation par le préfet :

Signature :
Pour le préfet, par délégation,
Le secrétaire général,

Stéphane JARLÉGAND











**Plan de Prévention
des Risques
submersion marine**

**Carte de l'aléa à
l'horizon 2100**

**Commune de Lanester
Planche 10/10**

Légende

Aléa à l'horizon 2100

-  Aléa Faible : $H < 0.5m$
-  Aléa Moyen : $0.5 < H < 1.0m$
-  Aléa Fort : $1.0 < H < 2.0m$
-  Aléa Très fort : $H > 2.0m$
-  Cotes_ligne_eau
-  Cours d'eau
-  Plan d'eau
-  Batiment

**Informations
géographiques**

Fond de plan : Cadastre
Géobretagne 2017



0 50 100 150 200 m



Réalisation

Date : 01/10/2018

Maitre d'ouvrage



Liberté • Égalité • Fraternité
RÉPUBLIQUE FRANÇAISE

14 FEV. 2024

Date d'approbation par le préfet :

Signature :
Pour le préfet, par délégation,
Le secrétaire général,

Stéphane JARLÉGAND

